






PZS 3ZBI v sk. km 12,167 ev. km 12,162  
P7426 účelová komunikace











### Legenda

-  Hranice nebezpečného pásma
-  Návrh nového zabezpečovacího zařízení
-  Návrh stavební části v místě přejezdu
-  Hranice pozemku Správy železnic s.o.
-  EI, přípojka PZS

Legenda :

CETIN, O.S.











-  Sadržaci podzemni bez rozšíření (ba.49)Sdnept.1))
- ČEZ Distribuce, a.s.
  -  Podzemní sílové vedení NN (ba.53)Slinop7.1)) \_ v kordulu Slinop7.1))
  -  Venkovní sílové vedení NN (ba.53)Slinop6.1.))
- GasNet, s.r.o.
  -  Plyn podzemní mžkolitak (ba.116)Plyn7.1.))
  -  Plyn podzemní středolík (ba.116)Plyn11.1.))
  -  Plyn podzemní vysokolík (ba.116)Plyn15.1.))
- Vodovody a kanalizace Všeřín, a.s.
  -  Kanalizace podzemní bez rozšíření (ba.6)Kano2.1.))
  -  Vodovod podzemní bez rozšíření (ba.0)Vodovod3.1.))

ČD Telematika (zakres)

— 2 — ĆD Telemc

- Tepelné podzemní bez rozšíření (ba.3; Teplo3.1.1)  
 ~~~~~ Veřejné osvětlení  
 --- Veřejné osvětlení/indikační (zakresleno orientačně dle schém)  
 - - - - - TKR Jošek  
 - - - - -
- ENERGOAQUA, a.s.

ENERGOA

-  Plym podzemi/bez rozišeni (ba.16:Ply3:11.1)  
 —  Vodovod podzemi/bez rozišeni (ba.0:Vodovod3:11.1)  
 —  Tepelne podzemni/bez rozišeni (ba.3:1:Teplo3:11.1)  
 —  Sdelovci/podzemi/bez rozišeni (ba.4:9:Sdel3:11.1)  
 —  Kanalizacije podzemni spoštovne (ba.6:Kand26:11.1)  
 —  Kanalizacije podzemni dejstvom (ba.6:Kand33:11.1)  
 —  Kanalizacije podzemni priljstvi (ba.6:Kand35:11.1)  
 —  Parovod podzemni (ba.3:1:Teplo2:7:11.1)  
 —  Podzemni silovne vedeni/baz rozišeni (ba.5:3:Silnop3:5:11.1)  
 —  Horkovod podzemni (ba.3:1:Teplo1:9:11.1)

směr Rožnov p. Radhoštěm

**Ministerstvo dopravy**  
**Státní fond dopravní**  
**infrastruktury**

Razítko oprávněné o



Podpis: Datum

|          |            |                               |                  |
|----------|------------|-------------------------------|------------------|
| Revízie: | Datum:     | Popis:                        | Kontroloval:     |
| 000      | 5. 2. 2022 | Definivni odazdní dokumentace | Ing. Marian Kiss |
|          |            |                               |                  |
|          |            |                               |                  |
|          |            |                               |                  |

|                     |                                           |
|---------------------|-------------------------------------------|
| Stavebník/Investor: | <b>Správa železnic, státní organizace</b> |
| Adresa:             | Dlážděná 1003/7, 110 00 Praha 1           |
| Zástupce investora: | Stavební správa východ                    |
| Adresa:             | Nerudova 773/1, 779 00 Olomouc            |



|                    |                                             |
|--------------------|---------------------------------------------|
| Zhotovitel stavby: | <b>SB projekt s.r.o.</b>                    |
| Adresa:            | Kašárenská 4063/4, 695 01 Hodonín           |
| Kontakt:           | T: +420 725 528 626<br>E: info@sbprojekt.cz |

|                          |  |                                            |  |
|--------------------------|--|--------------------------------------------|--|
| Adresa:                  |  | Kasárňová 4063/4, 695 01 Hodonín           |  |
| Kontakt:                 |  | T: +420 725 528 626<br>E: info@sprojekt.cz |  |
| Hlavní projektant (HIP): |  | Specialista:                               |  |
| Tomáš Břel               |  | Ing. Marian Kiss                           |  |
| Odpovědný projektant:    |  | Zpracoval:                                 |  |
| Ing. Marian Kiss         |  | Tomáš Břel                                 |  |

|                    |                                                                                            |                      |              |
|--------------------|--------------------------------------------------------------------------------------------|----------------------|--------------|
| Název stavby/akce: | Rekonstrukce PZS včetně povrchu km 12,162 (P7426) na trati Roznov p./R - Valašské Meziříčí | Ornament (S-040):    | 56219000155  |
| Název části:       | Přepjatové zabudované zařízení (PZZ)                                                       | Ornament zhotovitel: | 1903150-11   |
|                    |                                                                                            | Ornament části:      | <b>D.1.1</b> |

|                            |                                      |                 |  |
|----------------------------|--------------------------------------|-----------------|--|
|                            |                                      | <b>PS 11-01</b> |  |
| Název přílohy:             | Položkový výkres                     |                 |  |
| Název dílčí části přílohy: | Kabelová trasa s prvky zab. zařízení |                 |  |
| Kraj:                      | Katastrální území:                   | TUDU:           |  |
| Zlínský                    | Rožňov pod Radhoštěm [742937]        | 2141 08         |  |

|                     |                   |         |          |
|---------------------|-------------------|---------|----------|
| Stupeň dokumentace: | Datum zpracování: | Formát: | Měřítko: |
| DUSP                | 5.2.2022          | 5 x A4  | 1:200    |

|        | 2500 | 5000 | 7500 | 10000 | 12500 | 15000 | 17500 | 20000 | 25000 | 30000 | 35000 | 40000 | 45000 | 50000 | 55000 | 60000 | 65000 | 70000 | 75000 | 80000 | 85000 | 90000 | 95000 | 100000 |   |   |   |   |   |   |   |   |   |   |   |   |   |   |   |   |   |   |   |
|--------|------|------|------|-------|-------|-------|-------|-------|-------|-------|-------|-------|-------|-------|-------|-------|-------|-------|-------|-------|-------|-------|-------|--------|---|---|---|---|---|---|---|---|---|---|---|---|---|---|---|---|---|---|---|
| Stages | 2    | 5    | 6    | 2     | 1     | 9     | 0     | 0     | 1     | 5     | 5     | -     | D     | U     | S     | P     | -     | 0     | 1     | 1     | 0     | 3     | -     | P      | 5 | 1 | 1 | 0 | 1 | 3 | 1 | - | X | X | - | 2 | - | 0 | 0 | 1 | - | 0 | 1 |